【東南アジア豪雨災害緊急支援募金】ご支援をお願いします

【町田市】鶴川駅から「町田GIONスタジアム」まで徒歩60分は本当？野津田公園まで実際に歩いてみた

tamamim エキスパート
旅するフォトライター（町田市）

2024/3/6(水) 12:00

「町田GIONスタジアム」は町田市の野津田公園内にある天空の城と呼ばれるスタジアム。アクセスが少し不便だと言われていますが、自然の中にあり環境は最高。小田急線鶴川駅が最寄駅で、直行バスで約20分。

関連記事：鶴川駅から「町田GIONスタジアム」へ行く直行バスは2/17から「新しい交通広場」使用開始

FC町田ゼルビア公式サイトではアクセスの一つとして**「セルフ男気コース!!」徒歩約60分**とさりげなく案内しています。

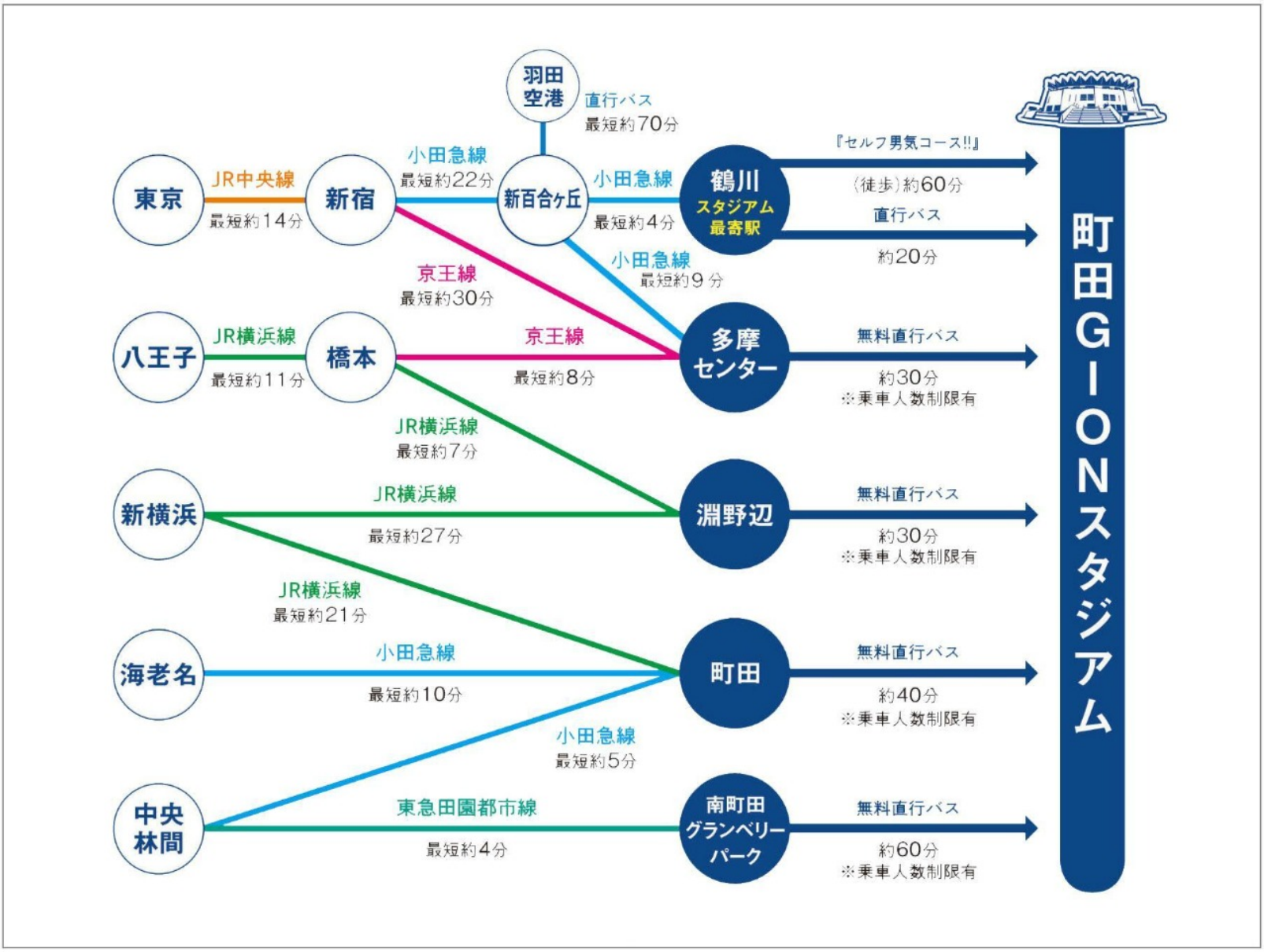
羽田空港
直行バス
最短約70分
東京
JR中央線
最短約14分
新宿
小田急線
最短約22分
新百合ヶ丘
小田急線
最短約4分
鶴川
スタジアム最寄駅
『セルフ男気コース!!』
（徒歩）約60分
直行バス
約20分
京王線
最短約30分
小田急線
最短約9分
八王子
JR横浜線
最短約11分
橋本
京王線
最短約8分
多摩センター
無料直行バス
約30分
※乗車人数制限有
JR横浜線
最短約7分
新横浜
JR横浜線
最短約27分
淵野辺
無料直行バス
約30分
※乗車人数制限有
JR横浜線
最短約21分
海老名
小田急線
最短約10分
町田
無料直行バス
約40分
※乗車人数制限有
小田急線
最短約5分
中央林間
東急田園都市線
最短約4分
南町田グランベリーパーク
無料直行バス
約60分
※乗車人数制限有
町田GIONスタジアム

参照元：FC町田ゼルビア公式サイト

実際に歩いてみたらどうなのでしょう？気になりますよね。ここ1年ほど取材で体重が増えつつあるのでダイエットを兼ねて、鶴川駅から「町田GIONスタジアム」がある野津田公園まで実際に歩いてみました。

小田急線鶴川駅から「町田GIONスタジアム」まで鎌倉街道経由で行く

地図検索で調べると、鶴川駅から「町田GIONスタジアム」までのルートは2つ。※細かく分けると4つありますが、今回は省略します。

- 鶴川街道→鎌倉街道沿いに行く（最短）
- 鶴川街道→57号線へ進み野津田車庫から野津田公園内の林道を横切る

行きは鎌倉街道沿い、帰りは野津田公園内を横切り57号線を歩きました。結論から言う

と約60分は本当でした。途中で写真を撮ったりしながらでしたが、60分強で到着しました。


12:37
66:33
176 活動時 KCAL
92
16'28" 平均ペース ペース
4.04KM

スタートは小田急線鶴川駅北口から。

ようこそ町田市へ！
臨時便
Welcome
野津田公園行き直行バス
乗り場は矢印の方向へ

FC MACHIDA
ZELVIA
町田市

鶴川駅北口の改札前

鶴川駅北口改札を出ると、右手に小田急OX、まっすぐ進むと正面に左右に横切る道路が鶴川街道。


←鶴川街道→
Odakyu OX

鶴川駅前にある小田急OX（向かって右）

町田GIONスタジアムがある野津田公園方面は、左です。鶴川駅周辺は左右ともに歩道が広く歩きやすい。

余談ですが「創作スパイスカレー」の赤い看板が目立つお店は、駅から近い本格スパイスを使ったカレー屋さん。

関連記事：「無添加」使われるスパイスは15種類！本格カレーが駅近4分の場所で食べられるとは無添加 創作スパイスカレー クリティカルホットCritical Hot



生鮮＆業務スーパー
PASPORT
創作スパイスカレー
Critical Hot
Kanachu

鶴川街道沿いにある「カメラのキタムラ（右手）」や「スーパーのマルエツ（左手）」が見えてきたら、この先からはお店が少なくなります。※「カメラのキタムラ」手前にファミリーマートがあります。ここまでが約20分。


カメラのキタムラ
証明写真
スタジオマリオ
こども写真館



さらに進むと道路が二つに分かれています。最短で行ける鎌倉街道は右手、左手は野津田車庫へ向かう57号線。どちらからでも行けますが、今回は右の鎌倉街道へ。



この辺りから狭い道路が少し続きます。車が来たら怖いなあ…と思いながら先へ。

バス停「井の花」を通過。鶴川駅と多摩センター駅を結ぶ「鶴32」など複数の路線がありますが、本数は少なめ。

鶴川駅から歩き始めて約40分経ったところで、お蕎麦屋さん「増田屋」が見えてきました。ここから「町田GIONスタジアム」までは約20分。早めに行って途中休憩に立ち寄るのにも良さそう。※増田屋は昼間だけの営業です。

関連記事：「もり・かけそば」は500円から！「サクサク大きめの天ぷら」付き「天ざるそば」を食べてきた（増田屋）

町田市立鶴川中学校入口
おそば
おそば 増田屋
40
Central Machida
500m

増田屋まで約40分、ここから町田GIONスタジアムまで約20分

「小野路」交差点を通過。このあたりは歩道が広いので安心して歩けます。


小野路
Onoji
日本酸水素株式会社
高圧ガス
NAC

バス停「五反田」を過ぎたところで**野津田公園入り口「東入口（野津田球場）」「北入口（陸上競技場/テニスコート）」**が左手に見えてきました。

神奈中
ごたんだ
五反田
GOTANDA
次は 下堤
野津田公園
東入口
上の原グランド
野津田球場
北入口
陸上競技場
テニスコート
この先公園

野津田公園オフィシャルサイトにある野津田公園のマップを掲載しますね。

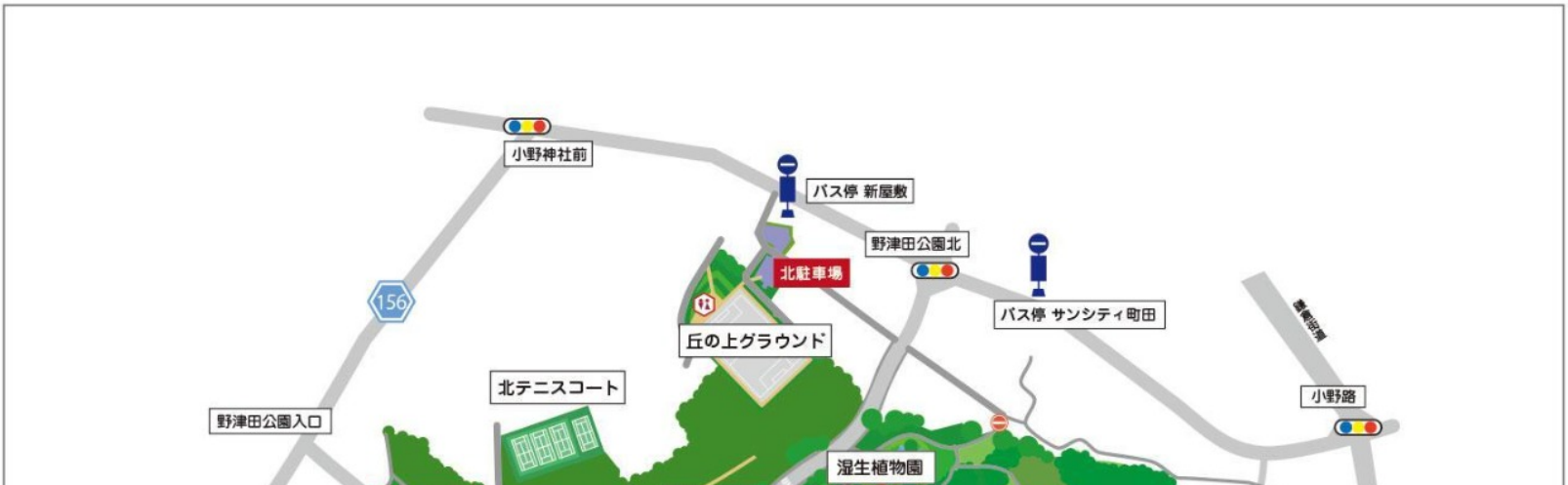
小野神社前
バス停 新屋敷
野津田公園北
北駐車場
156
バス停 サンシティ町田
鎌倉街道
丘の上グラウンド
北テニスコート
野津田公園入口
小野路
湿生植物園

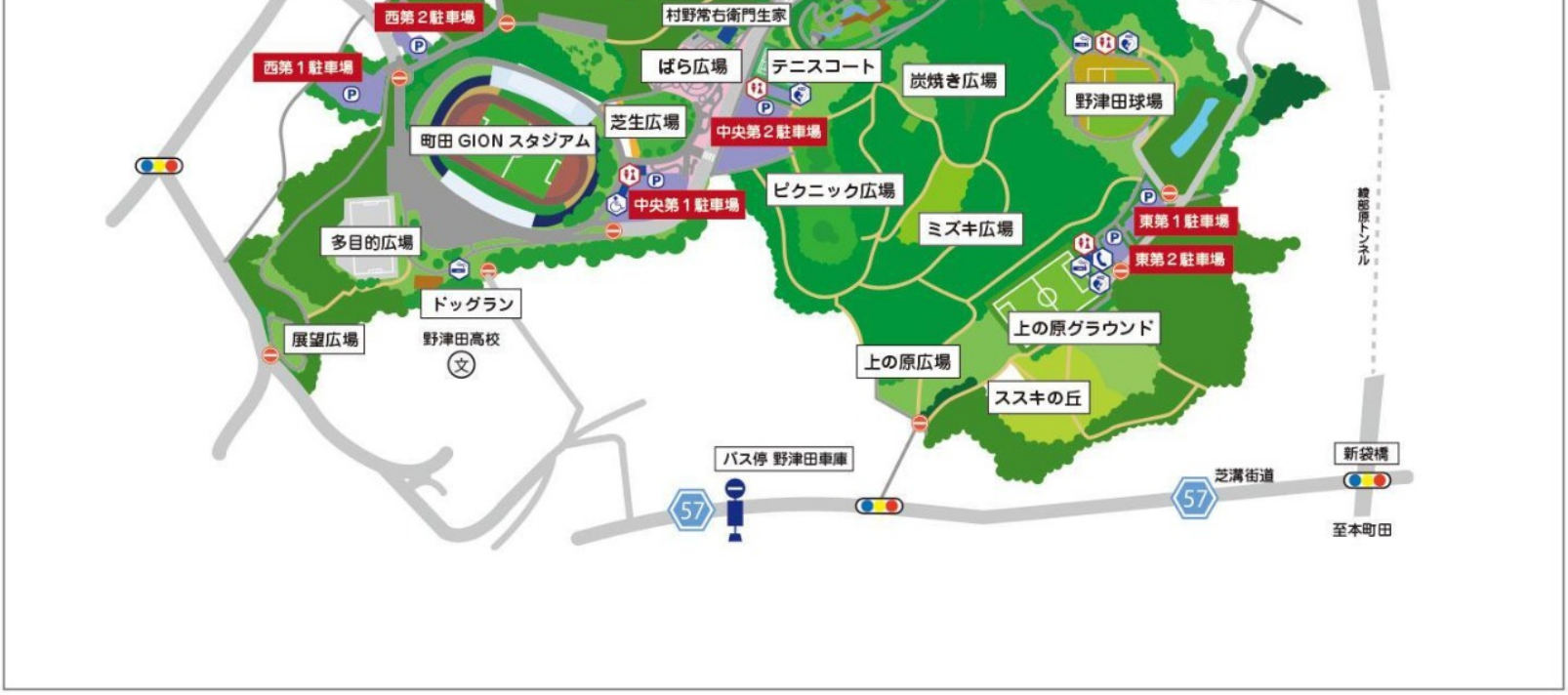
西第2駐車場
村野常右衛門生家
西第1駐車場
ばら広場
テニスコート
炭焼き広場
野津田球場
町田 GION スタジアム
芝生広場
中央第2駐車場
ピクニック広場
中央第1駐車場
ミズキ広場
東第1駐車場
東第2駐車場
綾部原トンネル
多目的広場
ドッグラン
上の原グラウンド
展望広場
野津田高校
上の原広場
ススキの丘
バス停 野津田車庫
新袋橋
芝溝街道
57
57
至本町田

参照元：町田市立野津田公園公式サイト

少し拡大します。「東入口（野津田球場）」「北入口（陸上競技場/テニスコート）」があるのはこのあたり。

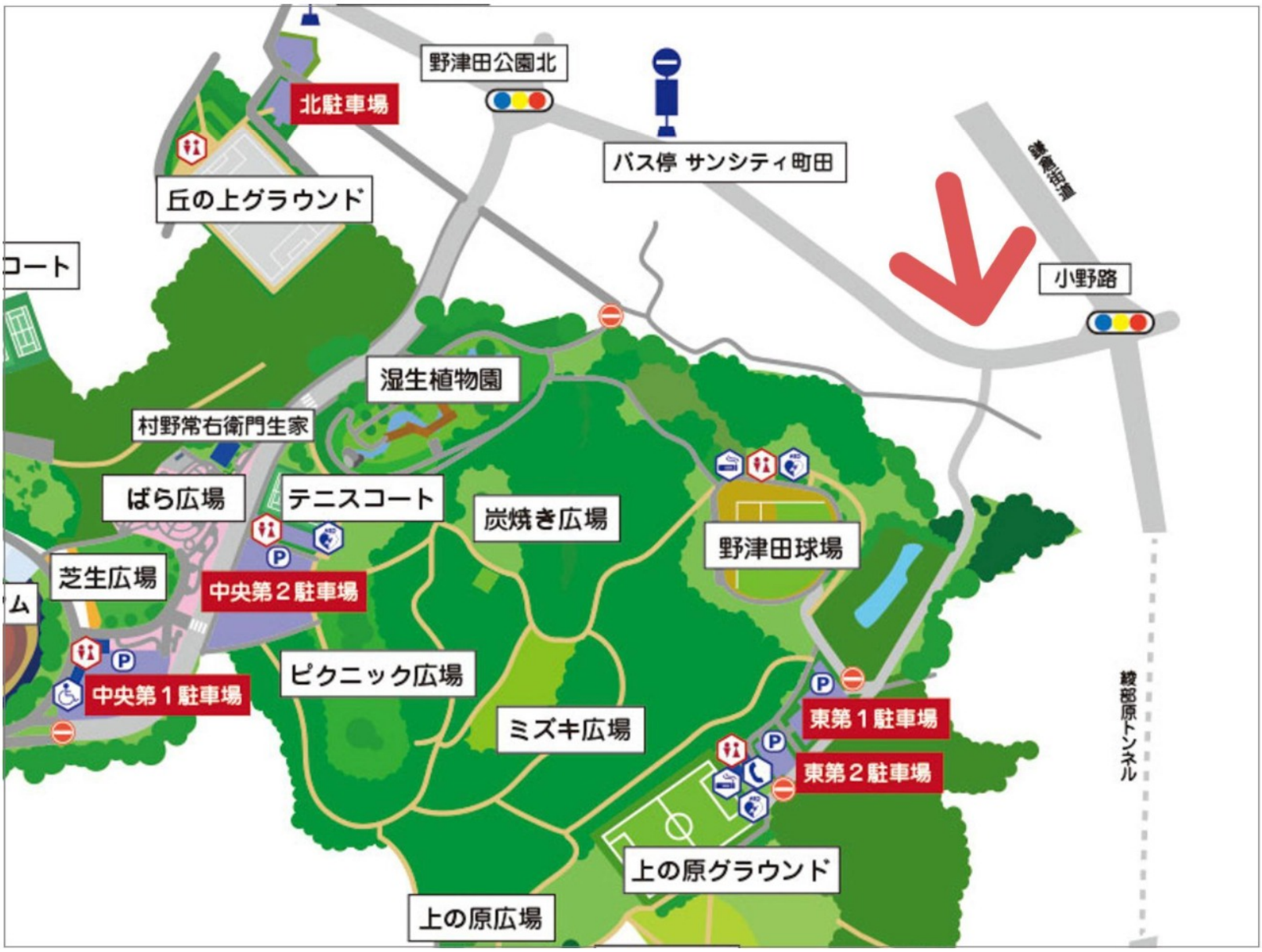
北駐車場
野津田公園北
バス停 サンシティ町田
丘の上グラウンド
コート
鎌倉街道
小野路
湿生植物園
村野常右衛門生家
ばら広場
テニスコート
炭焼き広場
野津田球場
芝生広場
中央第2駐車場
ム
ピクニック広場
中央第1駐車場
ミズキ広場
東第1駐車場
東第2駐車場
綾部原トンネル
上の原グラウンド
上の原広場

「東入口（野津田球場）」「北入口（陸上競技場/テニスコート）」からも町田GIONスタジ

アムへ行けますが、地図検索結果の最短距離に従い、今回は「野津田公園北交差点」から向かいます。


30m
サンシティ町田バス停
Suncity Machida Bus Stop
400m
野津田公園(陸上競技場)
Nozuta Park
(Field and Track Stadium)
町田GIONスタジアム
KWD-09-12 2010年3月
小野路町
Onojimachi

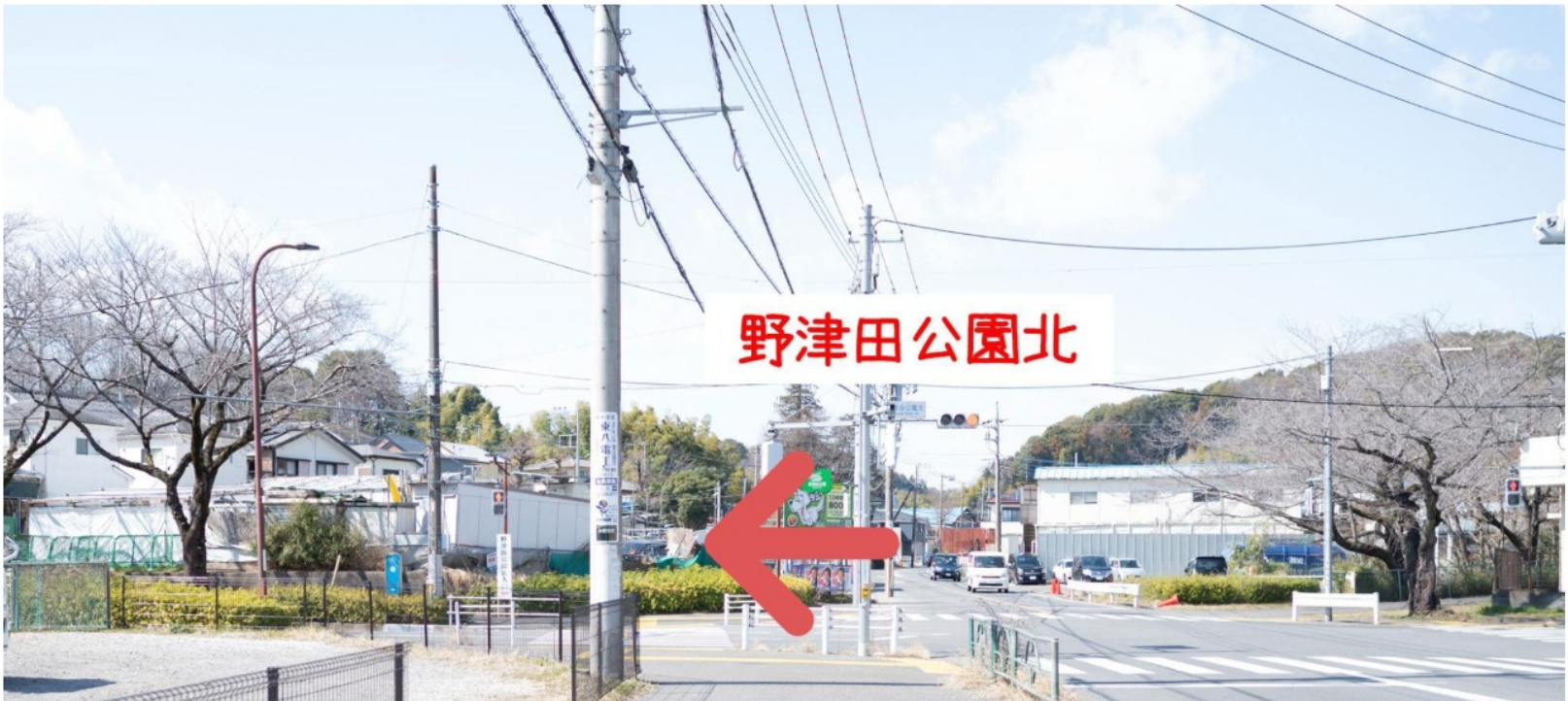

「野津田公園北」交差点を左手に曲がると桜並木が続いています。3月後半になり桜が満開になったら綺麗だろうな〜。

この先は上り坂が続くので少しキツイですが（帰りに歩くなら下り坂になります）、ここから約10分で野津田公園入り口に到着しました。

町田市立
野津田公園
NOZUTA PARK

NOZUTA ようこそ 野津田公園へ PARK
神奈中
のづたこうえん
野津田公園
鶴川駅行
直行バス乗り場
お知らせ

入り口近くに「バラ園」があり、その先に見えるのが「町田GIONスタジアム」。



天空の城に到着！

誰もいないスタジアム周りを少し散策。ここで熱い戦いが繰り広げられているのですね。

町田GIONスタジアム
GION
ギオン

帰りは野津田車庫方面から鶴川駅へ

「町田GIONスタジアム」前にある「中央第二駐車場」。この先に野津田車庫へ向かう林の中を通る小道があります。




毎週土,日,祝
マレットゴルフは
休場日です

野津田車庫
NOZUTA SHAKO
バス停
Bus stop

路面標示シートがあるのでわかりやすい。この標示シートは町田市から依頼を受けた玉川大学芸術学部の学生さんたちによって制作されたものだそうです。町田市の市の鳥でもあるカワセミの色とゼルビアブルーを重ねたデザインは、日没後でもはっきりと視認できるのだそう。

> 今回学生たちがデザインした路面標示シートは、町田ゼルビアのチームカラーよりも明るめのブルーをベースカラーに採用。これは町田市の市の鳥でもあるカワセミの色でもあり、日没後でもはっきりと視認できるというメリットもあります。引用元：学校法人玉川学園


野津田車庫
NOZUTA SHAKO
バス停
Bus stop



路面標示シートや、ところどころに標識があるので、方向音痴の私でも安心して進めました。


町田市立
陸上競技場
野津田車庫
東口駐車場

夏はきっと涼しい、マイナスイオンがたっぷりの林。林の中を歩くのは一人だったら少し心細いかもしれません。試合がある日は歩く人たちがたくさんいると思うので、心配ないでしょう。※一人で歩く時は念のために気をつけてください。

町田市立
陸上競技場
野津田車庫
東口駐車場




野津田公園
陸上競技場
野津田車庫

林を抜けるまで10数分。今は菜の花や梅が咲いている畑を抜けて大きな道路に出たら、斜め右前に野津田車庫があります。


鎌倉古道
北方面 小野路ー関戸ー府中
町田市 野津田

振り返って写真を一枚。57号線を歩いて来た場合は、緑の標識「野津田公園南入り口歩行者専用」を目印にしてください。


お気軽にお電話ください!
東京都知事許可(般-30)第149187号
株式会社ブレイブ
TEL:042-703-3003
野津田公園南入口
歩行者専用
来園車両
進入禁止


この先 780m
町田GIONスタジアム
to Machida GION Stadium

野津田車庫側にあるバス停は町田バスセンター方面、反対側に鶴川駅方面のバス停があります。※路線バスの本数は少なめです。

神奈中サービス
野津田車庫


鶴川駅方面
町田バスセンター
野津田車庫

帰りは野津田車庫前から57号線を鶴川駅まで歩いて帰りました。57号線の方がラーメン店やファミレスなどお店の数は多かったです。所要時間は約60分。往復とも歩いたら帰りは足が棒のようになり、クタクタになりました（笑）。

鶴川駅から「町田GIONスタジアム」まで歩くならスニーカーは必須。途中歩道が狭い箇所を通る時だけ、道路を通る車が少し怖かったです。道はほぼ平坦なので思ったよりも体力は消耗しませんでした。帰りが暗い時に備えて、反射板やミニライトを持参してもいいかもしれません。

ホームタウンチームを応援して
野津田を熱く盛り上げよう！！
町田市はFC町田ゼルビア（Jリーグ所属）を応援しています
FC MACHIDA ZELVIA

試合当日は5箇所から直行バスを運行しています。

- 東京-新宿-（新百合ヶ丘で乗換）-**鶴川駅から直行バス**（約20分）*有料
- 八王子-橋本-**多摩センター駅から無料直行バス**（約30分）
- 新横浜-**淵野辺駅から無料直行バス**（約30分）
- 海老名または新宿-**町田駅から無料直行バス**（約40分）
- 中央林間-**南町田グランベリーパーク駅から無料直行バス**（約60分）

※無料直行バスは乗車人数に制限があります。

J1昇格後のJリーグで初めての試合当日、鶴川駅のバス乗り場では行列ができていました。ただ発車する直行バス（有料）の数も多く、次から次へと発車していました。

Twin Liner
Twin Liner
FC町田ゼルビア

鶴川駅から発車する直行バス（有料）

「セルフ男気コース!!」徒歩約60分は、片道だけならちょうどいい運動になりそう。往復ともに歩くなら、体力に自信のある場合のみおすすめします！

【町田GIONスタジアム（町田市立野津田公園）】
住所：東京都町田市野津田町2035
TEL：042-735-4511
駐車場：あり（有料）
※Jリーグ開催時は西第1駐車場、東駐車場が駐車できます。
※駐車場についての詳細はこちらをご覧ください。
URL：FC町田ゼルビア公式サイト / FC町田ゼルビアチケット販売 / FC町田ゼルビア公式X

関連記事：鶴川駅から「町田GIONスタジアム」へ行く直行バスは2/17から「新しい交通広場」使用開始

町田駅から「町田GIONスタジアム」へ行く無料直行バスはどこにある？実際に駅から歩いてみた

里山の味覚を楽しむ！地粉100%コシのある小野路うどんとホクホク里山コロッケを食べてきた（小野路宿 里山交流館）

まもなく見頃が終わる秋薔薇を見てきた！里山風景が残る自然豊かな公園のばら園へ（町田市立野津田公園）

記事に関する報告

14 学びがある
38 わかりやすい
15 新しい視点

tamamim エキスパート

旅するフォトライター（町田市）

旅ブログ「旅とカメラと日々の雑記帳。」にて旅のお役立ち情報を発信中。渡仏歴18回フランスの田舎を巡り暮らすように旅することも。Nikonのミラーレスカメラを愛用。行ってみたいと思えるような町田市の魅力をお届けいたします。第57/59富士フィルムフォトコンフォトブック部門優秀賞受賞。2024年2月/3月度MVA受賞。

tamamimの最近の記事

記事一覧

今年最後の「やくしLOCALファーマーズマーケット」12/20…

12/19(金) 18:34

秋田の名産品が勢揃い！12/17〜21 秋田県仙北市観光・物産…

12/17(水) 12:00

思わぬ出会いがあるかも？教授の推薦図書を体験できるフェアが…

12/15(月) 10:47

意外なお宝を発見！ ぽっぽ町田蚤の市、初日の様子をレポート／…

12/13(土) 22:41